



# RECORRIDOS ALTERNATIVOS

## RECORRIDOS ALTERNATIVOS:

de TC1 LA MAGIA DE LAS BREÑAS A SAN ISIDRO  
a CH2 Los Llanos \_\_\_\_\_ Pág. 172

de TC2 LOS LLANOS DE ARIDANE “LA PALMA VIVA”  
a CH2A Entrada Reagrupamiento Los Llanos \_\_\_\_ Pág. 178

de TC3 DE TENEGUÍA A FUENCALIENTE  
a CH3A Entrada Reagrupamiento Santa Cruz \_\_\_\_ Pág. 182

de TC4/7/10 BREÑA ALTA “CALCINA”  
a CH5/8/11 La Polvacera LP-206 \_\_\_\_\_ Pág. 187

de TC5/8 BREÑA BAJA MÁGICA A VILLA DE MAZO  
a CH6/9 Los Quemados \_\_\_\_\_ Pág. 192

de TC6/9 FUENCALIENTE DE LA PALMA  
a CH6A/9A Entrada Reagrup. Santa Cruz \_\_\_\_\_ Pág. 196

de TC11 BREÑA BAJA MÁGICA A VILLA DE MAZO  
a CH12 Barranco Las Nieves \_\_\_\_\_ Pág. 202

de TC12 SANTA CRUZ DE LA PALMA ES CAPITAL  
a CH12A Calle Real Fin Rallye \_\_\_\_\_ Pág. 207













## RECORRIDO ALTERNATIVO



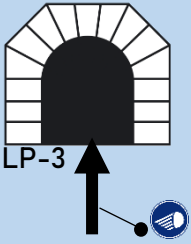
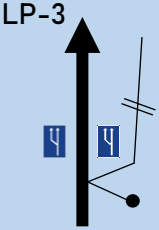
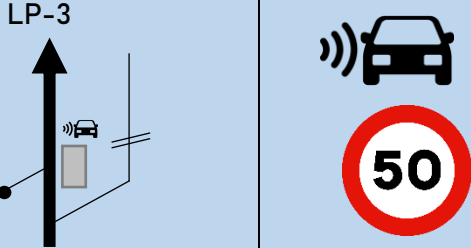

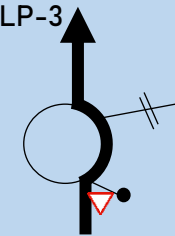


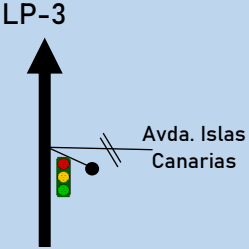
de salida TC1  
a CH2 Los Llanos

34,04 km

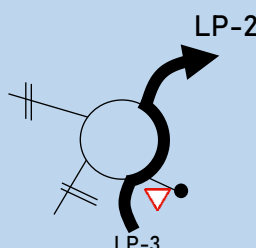
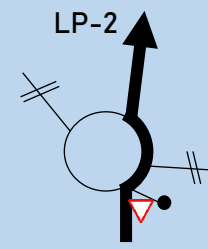

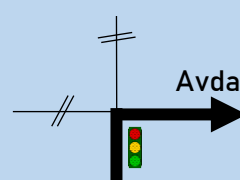
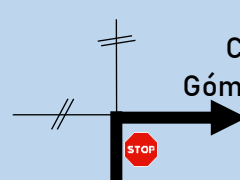
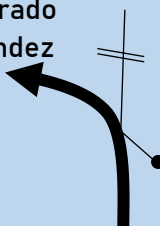
Sección <b>1</b>	<b>TC 1</b> LA MAGIA DE LAS BREÑAS A SAN SISIDRO	→	<b>CH 2</b> Los Llanos	Distancia <b>34,04</b>	Tiempo <b>52min</b>	Km/h <b>39,28</b>	<b>Sector</b> <b>3</b>
---------------------	--	---	---------------------------	---------------------------	------------------------	----------------------	---------------------------

Distancia		DIRECCIÓN	INFORMACIONES	Kms. Regresivos
Total	Parcial			
00,00	00,00	LP-206 parada Guaguas amarilla   TC 1 Salida	28°38'03.2"N 17°46'18.8"W   	34,04
00,29	00,29	LP-2   LP-206 Casa Pancho		33,75
01,91	01,62	LP-2 LP-204		32,13
03,00	01,09	LP-3 LP-2		31,04
03,87	00,87	LP-3  Shell La Grama		30,17
13,38	09,51	LP-3 		20,66

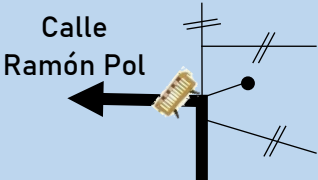

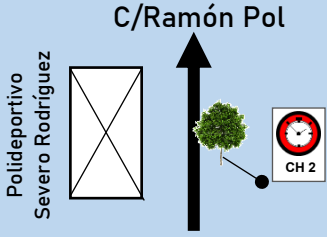

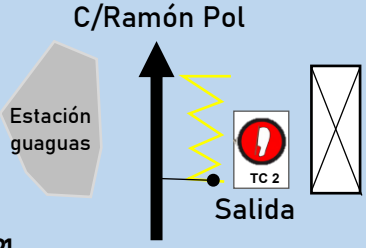

Sección <b>1</b>	<b>TC 1</b> LA MAGIA DE LAS BREÑAS A SAN SISIDRO	→	<b>CH 2</b> Los Llanos	Distancia <b>34,04</b>	Tiempo <b>52min</b>	Km/h <b>39,28</b>	<b>Sector</b> <b>3</b>
---------------------	--	---	---------------------------	---------------------------	------------------------	----------------------	---------------------------

Distancia		DIRECCIÓN	INFORMACIONES	Kms. Regresivos
Total	Parcial			
18,43	05,05			15,61
21,66	03,23			12,38
23,19	01,53			10,85
24,51	01,32			09,53
24,63	00,12			09,41
26,30	01,67		<p>Situar carril izquierdo antes del cruce</p>	07,74

Sección <b>1</b>	TC 1 LA MAGIA DE LAS BREÑAS A SAN SISIDRO	→	CH 2 Los Llanos	Distancia	Tiempo	Km/h	Sector <b>3</b>
				34,04	52min	39,28	

Distancia		DIRECCIÓN	INFORMACIONES	Kms. Regresivos
Total	Parcial			
28,93	02,63	13 		05,11
31,86	02,93	14 		02,18
32,52	00,66	15 C/ Vizconde del Buen Paso (LP-2) 	Situar carril derecho en Calle Vizconde del Buen Paso, seguir recto varios semáforos	01,52
33,40	00,88	16  Avda. Dr. Fleming Avda. Carlos Fco. Izqdo. Navarro (LP-2)		00,64
33,65	00,25	17  C/ Luis Felipe Gómez Wangüemert		00,39
33,72	00,07	18  C/ Conrado Hernández		00,32

Sección <b>1</b>	<b>TC 1</b> LA MAGIA DE LAS BREÑAS A SAN SISIDRO	→	<b>CH 2</b> Los Llanos	Distancia <b>34,04</b>	Tiempo <b>52min</b>	Km/h <b>39,28</b>	<b>Sector</b> <b>3</b>
---------------------	--	---	---------------------------	---------------------------	------------------------	----------------------	---------------------------

Distancia		DIRECCIÓN	INFORMACIONES	Kms. Regresivos
Total	Parcial			
<b>33,89</b>	<b>00,17</b>	<p>19</p> 	<p>28°39'41.2"N 17°54'49.1"W</p> <p><b>Corte Carretera</b></p> 	<b>00,15</b>
<b>34,04</b>	<b>00,15</b>	<p>20</p> 	<p>28°39'39.8"N 17°54'54.1"W</p> <p><b>Control Horario</b></p>  <p><b>CH 2</b></p>	<b>00,00</b>
	<b>+3 min</b> <b>00,06</b>	<p>21</p> 	<p>28°39'39.2"N 17°54'56.2"W</p> <p><b>Salida TC 2</b> LOS LLANOS DE ARIDANE "LA PALMA VIVA"</p>  <p><b>TC 2</b></p>	



ANIVERSARIO  
RALLYE LA PALMA  
ISLA BONITA





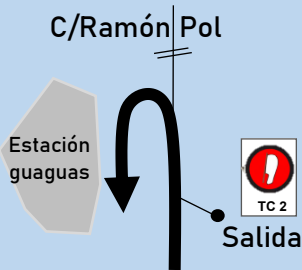

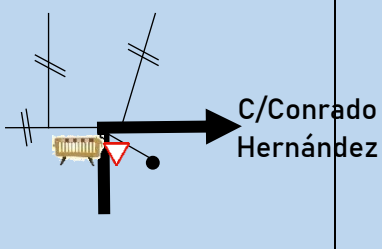
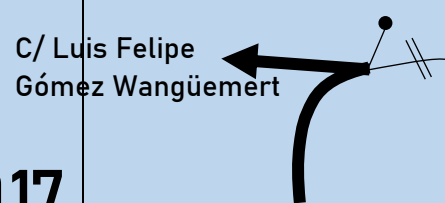
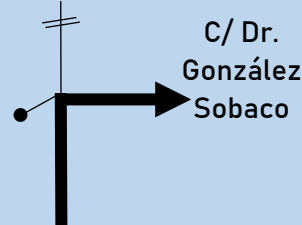
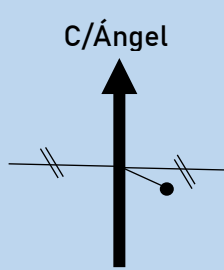
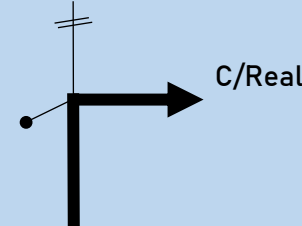
## RECORRIDO ALTERNATIVO



de salida TC2  
a CH2A Reag. Los Llanos

0,63 km

Sección <b>1</b>	<b>TC 2</b> LOS LLANOS DE ARIDANE "LA PALMA VIVA" →	<b>CH 2A</b> Entrada Reagrup. Los Llanos	Distancia <b>0,63</b>	Tiempo <b>7min</b>	Km/h <b>5,40</b>	Sector <b>4</b>
---------------------	---	--	--------------------------	-----------------------	---------------------	--------------------

Distancia		DIRECCIÓN	INFORMACIONES	Kms. Regresivos
Total	Parcial			
00,00	00,00	C/Ramón Pol 	28°39'39.2"N 17°54'56.2"W 	00,63
00,21	00,21			00,42
00,38	00,17			00,25
00,47	00,09			00,16
00,54	00,07		!!	00,09
00,61	00,07		!!	00,02

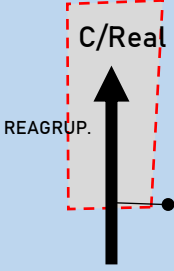



ANIVERSARIO  
RALLYE LA PALMA  
ISLA BONITA



20m

Sección <b>1</b>	<b>TC 2</b> LOS LLANOS DE ARIDANE "LA PALMA VIVA" →	<b>CH 2A</b> Entrada Reagrup. Los Llanos	Distancia <b>0,63</b>	Tiempo <b>7min</b>	Km/h <b>5,40</b>	Sector <b>4</b>
---------------------	---	--	--------------------------	-----------------------	---------------------	--------------------

Distancia		DIRECCIÓN	INFORMACIONES	Kms. Regresivos
Total	Parcial			
<b>00,63</b>	<b>00,02</b>		<p>28°39'31.2"N 17°54'44.8"W</p> <p>Entrada Reagrupamiento</p> 	<b>00,00</b>



ANIVERSARIO  
RALLYE LA PALMA  
ISLA BONITA

*fialp*  
Federación Iberoamericana de Automóvilismo de La Palma





ANIVERSARIO  
RALLYE LA PALMA  
ISLA BONITA





## RECORRIDO ALTERNATIVO



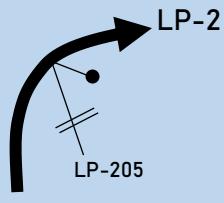
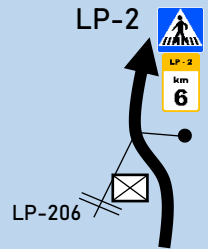
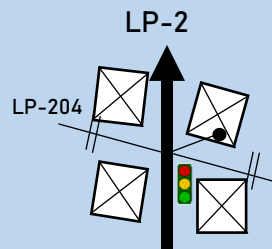
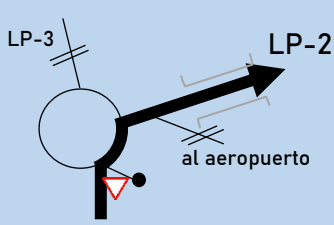
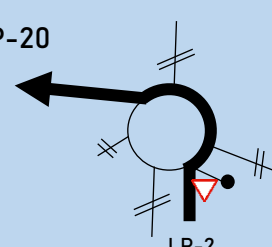
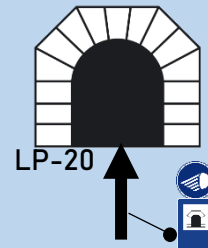
de salida TC3  
a CH3A Reag. Santa Cruz

31,27 km

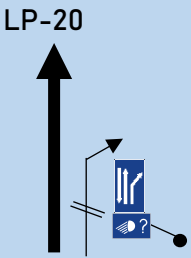
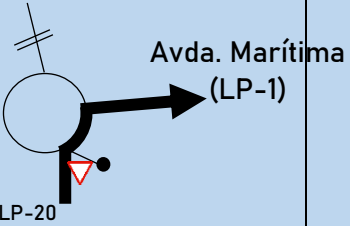

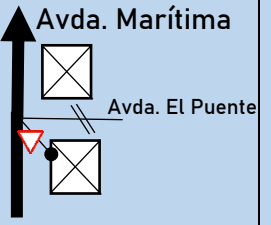


Sección <b>2</b>	<b>TC 3</b> DE TENEGUÍA A FUENCALIENTE	→	<b>CH 3A</b> Entrada Reagrup. Avenida Marítima	Distancia <b>31,27</b>	Tiempo <b>40min</b>	Km/h <b>46,91</b>	Sector <b>6</b>
---------------------	--	---	--	---------------------------	------------------------	----------------------	--------------------

Distancia		DIRECCIÓN	INFORMACIONES	Kms. Regresivos
Total	Parcial			
00,00	00,00	<p>1</p>	<p>28°29'39.3"N 17°50'49.7"W</p>	31,27
00,16	00,16	<p>2</p>		31,11
00,50	00,34	<p>3</p>		30,77
00,68	00,18	<p>4</p>		30,59
07,82	07,14	<p>5</p>		23,45
16,25	08,43	<p>6</p>		15,02

Sección <b>2</b>	TC 3 DE TENEGUÍA A FUENCALIENTE	→	CH 3A Entrada Reagrup. Avenida Marítima	Distancia	Tiempo	Km/h	Sector <b>6</b>
				31,27	40min	46,91	

Distancia		DIRECCIÓN	INFORMACIONES	Kms. Regresivos
Total	Parcial			
18,63	02,38	7 		12,64
19,93	01,30	8 		11,34
21,55	01,62	9 		09,72
22,64	01,09	10 	Cruzar puente y seguir LP-2 hacia Santa Cruz	08,63
25,37	02,73	11 	Situar carril izquierdo antes de entrar a la rotonda	05,90
26,86	01,49	12 		04,41

Sección <b>2</b>	<b>TC 3</b> DE TENEGUÍA A FUENCALIENTE	→	<b>CH 3A</b> Entrada Reagrup. Avenida Marítima	Distancia <b>31,27</b>	Tiempo <b>40min</b>	Km/h <b>46,91</b>	Sector <b>6</b>
---------------------	--	---	--	---------------------------	------------------------	----------------------	--------------------

Distancia		DIRECCIÓN	INFORMACIONES	Kms. Regresivos
Total	Parcial			
27,80	00,94	13 		03,47
29,20	01,40	14 		02,07
30,46	01,26	15 		00,81
31,20	00,74	16 		00,07
31,27	00,07	17 		00,00



ANIVERSARIO  
RALLYE LA PALMA  
ISLA BONITA





## RECORRIDO ALTERNATIVO



ANIVERSARIO  
RALLYE LA PALMA  
ISLA BONITA

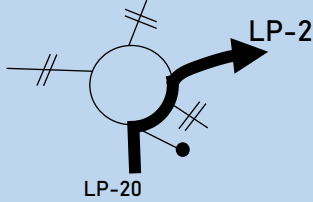
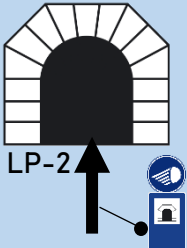


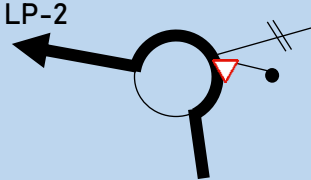
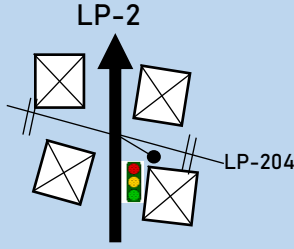
de salida TC4/7/10  
a CH5/8/11 La Polvacera

12,41 km

Sección <b>3/4/5</b>	TC 4/7/10 BREÑA ALTA "CALCINA"	→	CH 5/8/11 La Polvacera LP-206	Distancia 12,41	Tiempo 22min	Km/h 33,85	Sector <b>9/14/19</b>
-------------------------	--------------------------------------	---	-------------------------------------	--------------------	-----------------	---------------	--------------------------

Distancia		DIRECCIÓN	INFORMACIONES	Kms. Regresivos
Total	Parcial			
00,00	00,00	<p>1</p>	<p>28°40'47.7"N 17°47'15.6"W</p>	12,41
02,66	02,66	<p>2</p>		09,75
02,80	00,14	<p>3</p>		09,61
03,33	00,53	<p>4</p>		09,08
04,39	01,06	<p>5</p>		08,02
04,48	00,09	<p>6</p>		07,93

Sección <b>3/4/5</b>	<b>TC 4/7/10</b> BREÑA ALTA "CALCINA"	→	<b>CH 5/8/11</b> La Polvacera LP-206	Distancia 12,41	Tiempo 22min	Km/h 33,85	<b>Sector</b> <b>9/14/19</b>
-------------------------	---	---	--	--------------------	-----------------	---------------	---------------------------------

Distancia		DIRECCIÓN	INFORMACIONES	Kms. Regresivos
Total	Parcial			
06,88	02,40	7 		05,53
06,99	00,11	8 		05,42
07,50	00,51	9 Avda. Bajamar (LP-2) 		04,91
09,07	01,57	10 SALIDA 2B (LP-2) hacia aeropuerto (LP-5) SALIDA 2A		03,34
09,43	00,36	11 		02,98
10,56	01,13	12 LP-2 		01,85

Sección <b>3/4/5</b>	<b>TC 4/7/10</b> BREÑA ALTA "CALCINA"	→	<b>CH 5/8/11</b> La Polvacera LP-206	Distancia 12,41	Tiempo 22min	Km/h 33,85	<b>Sector</b> <b>9/14/19</b>
-------------------------	---	---	--	--------------------	-----------------	---------------	---------------------------------

Distancia		DIRECCIÓN	INFORMACIONES	Kms. Regresivos
Total	Parcial			
12,19	01,63	<p>13</p>		00,22
12,23	00,04	<p>14</p>	<p>28°38'02.7"N 17°46'15.1"W</p> <p>Corte Carretera</p>	00,18
12,41	00,18	<p>15</p>	<p>28°38'01.0"N 17°46'18.0"W</p> <p>Control Horario</p>	00,00
	+3 min 00,07	<p>16</p>	<p>28°38'03.2"N 17°46'18.8"W</p> <p>Salida TC 5/8/11 BREÑA BAJA MÁGICA A VILLA DE MAZO</p>	



ANIVERSARIO  
RALLYE LA PALMA  
ISLA BONITA





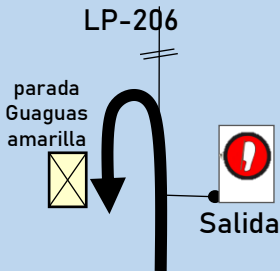

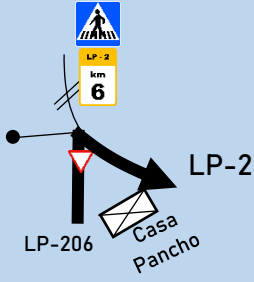
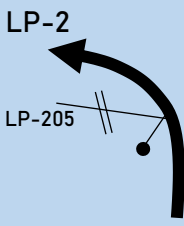
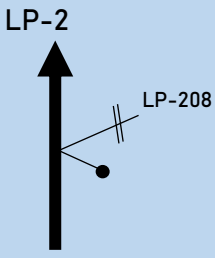
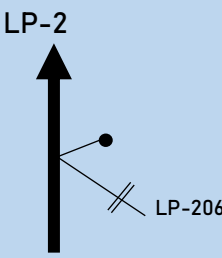
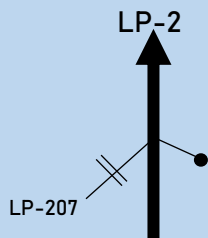
## RECORRIDO ALTERNATIVO



de salida TC5/8  
a CH6/9 Los Quemados

22,37 km

Sección <b>3/4</b>	<b>TC 5/8</b> BREÑA BAJA MAGICA A VILLA DE MAZO	→	<b>CH 6/9</b> Los Quemados	Distancia 22,37	Tiempo 42min	Km/h 31,96	<b>Sector</b> <b>10/15</b>
-----------------------	---	---	-------------------------------	--------------------	-----------------	---------------	-------------------------------

Distancia		DIRECCIÓN	INFORMACIONES	Kms. Regresivos
Total	Parcial			
00,00	00,00	LP-206 parada Guaguas amarilla 	28°38'03.2"N 17°46'18.8"W 	22,37
00,29	00,29			22,08
01,58	01,29			20,79
03,97	02,39			18,40
12,42	08,45			09,95
19,55	07,13			02,82

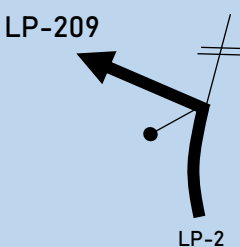
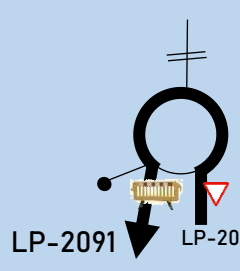

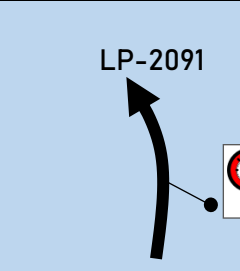

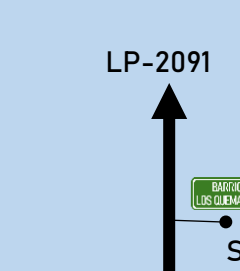



ANIVERSARIO  
RALLYE LA PALMA  
ISLA BONITA



160m

Sección <b>3/4</b>	<b>TC 5/8</b> BREÑA BAJA MAGICA A VILLA DE MAZO	→	<b>CH 6/9</b> Los Quemados	Distancia 22,37	Tiempo 42min	Km/h 31,96	<b>Sector</b> <b>10/15</b>
-----------------------	---	---	-------------------------------	--------------------	-----------------	---------------	-------------------------------

Distancia		DIRECCIÓN	INFORMACIONES	Kms. Regresivos
Total	Parcial			
19,71	00,16	7 		02,66
22,11	02,40	8 		00,26
22,37	00,26	9 		00,00
	+3 min 00,15	10 		



ANIVERSARIO  
RALLYE LA PALMA  
ISLA BONITA





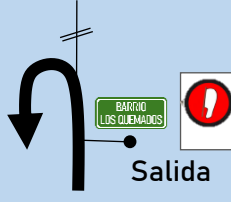

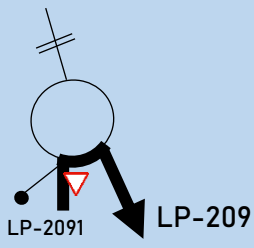
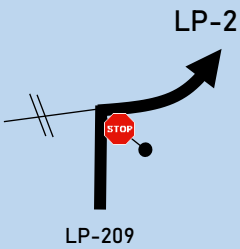
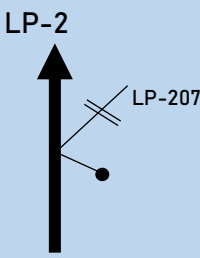
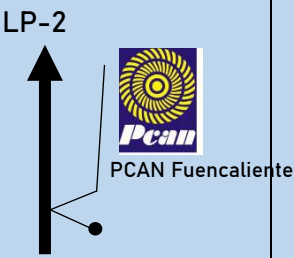

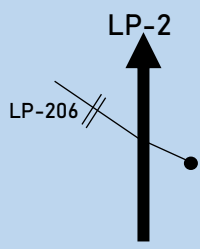
## RECORRIDO ALTERNATIVO



de salida TC6/9  
a CH3A/6A Reag. Santa Cruz

**33,56 km**

Sección <b>3/4</b>	<b>TC 6/9</b> FUENCALIENTE DE LA PALMA	→	<b>CH 3A/6A</b> Entrada Reagrup. Avenida Marítima	Distancia <b>33,56</b>	Tiempo <b>45min</b>	Km/h <b>44,75</b>	<b>Sector</b> <b>11/16</b>
-----------------------	--	---	---	---------------------------	------------------------	----------------------	-------------------------------

Distancia		DIRECCIÓN	INFORMACIONES	Kms. Regresivos
Total	Parcial			
00,00	00,00	LP-2091 	28°29'37.3"N 17°51'18.6"W 	33,56
00,41	00,41			33,15
02,79	02,38			30,77
02,97	00,18			30,59
03,88	00,91			29,68
10,11	06,23			23,45

Sección <b>3/4</b>	<b>TC 6/9</b> FUENCALIENTE DE LA PALMA	→	<b>CH 3A/6A</b> Entrada Reagrup. Avenida Marítima	Distancia <b>33,56</b>	Tiempo <b>45min</b>	Km/h <b>44,75</b>	<b>Sector</b> <b>11/16</b>
-----------------------	--	---	---	---------------------------	------------------------	----------------------	-------------------------------

Distancia		DIRECCIÓN	INFORMACIONES	Kms. Regresivos
Total	Parcial			
18,54	08,43	<p>7</p>		15,02
20,92	02,38	<p>8</p>		12,64
22,22	01,30	<p>9</p>		11,34
23,84	01,62	<p>10</p>		09,72
24,93	01,09	<p>11</p>	Cruzar puente y seguir LP-2 hacia Santa Cruz	08,63
27,00	02,07	<p>12</p>		06,56

Sección <b>3/4</b>	<b>TC 6/9</b> FUENCALIENTE DE LA PALMA	→	<b>CH 3A/6A</b> Entrada Reagrup. Avenida Marítima	Distancia <b>33,56</b>	Tiempo <b>45min</b>	Km/h <b>44,75</b>	<b>Sector</b> <b>11/16</b>
-----------------------	--	---	---	---------------------------	------------------------	----------------------	-------------------------------

Distancia		DIRECCIÓN	INFORMACIONES	Kms. Regresivos
Total	Parcial			
<b>27,66</b>	<b>00,66</b>	LP-20  LP-2 13	Situar carril izquierdo antes de entrar a la rotonda	<b>05,90</b>
<b>29,15</b>	<b>01,49</b>	 LP-20 14		<b>04,41</b>
<b>30,09</b>	<b>00,94</b>	LP-20  15		<b>03,47</b>
<b>31,49</b>	<b>01,40</b>	 Avda. Marítima (LP-1) LP-20 16		<b>02,07</b>
<b>32,75</b>	<b>01,26</b>	 Avda. Marítima Avda. Las Nieves 17		<b>00,81</b>
<b>33,49</b>	<b>00,74</b>	 Avda. Marítima Avda. El Puente 18		<b>00,07</b>

Sección <b>3/4</b>	<b>TC 6/9</b> FUENCALIENTE DE LA PALMA	→	<b>CH 3A/6A</b> Entrada Reagrup. Avenida Marítima	Distancia <b>33,56</b>	Tiempo <b>45min</b>	Km/h <b>44,75</b>	<b>Sector</b> <b>11/16</b>
-----------------------	--	---	---	---------------------------	------------------------	----------------------	-------------------------------

Distancia		DIRECCIÓN	INFORMACIONES	Kms. Regresivos
Total	Parcial			
<b>33,56</b>	<b>00,07</b>	Avda. Marítima 	<b>28°40'58.0"N 17°45'51.3"W</b> <b>Entrada</b> <b>Reagrupamiento</b> 	<b>00,00</b>



ANIVERSARIO  
RALLYE LA PALMA  
ISLA BONITA





## RECORRIDO ALTERNATIVO



ANIVERSARIO  
RALLYE LA PALMA  
ISLA BONITA

de salida TC11  
a CH12 Bco. Las Nieves

16,98 km

Sección <b>5</b>	TC 11 BREÑA BAJA MAGICA A VILLA DE MAZO	→	CH 12 Bco. Las Nieves	Distancia	Tiempo	Km/h	Sector <b>20</b>
				16,98	1h02min	16,43	

Distancia		DIRECCIÓN	INFORMACIONES	Kms. Regresivos
Total	Parcial			
00,00	00,00	<p>LP-206</p> <p>1</p>	<p>28°38'03.2"N 17°46'18.8"W</p>	16,98
00,29	00,29	<p>LP-2</p> <p>2</p>		16,69
01,91	01,62	<p>LP-2</p> <p>3</p>		15,07
03,00	01,09	<p>LP-3</p> <p>4</p>	<p>Cruzar puente y seguir LP-2 hacia Santa Cruz</p>	13,98
05,07	02,07	<p>Avda. Bajamar (LP-2)</p> <p>5</p>		11,91
05,73	00,66	<p>LP-20</p> <p>6</p>	<p>Situar carril izquierdo antes de entrar a la rotonda</p>	11,25

Sección <b>5</b>	TC 11 BREÑA BAJA MAGICA A VILLA DE MAZO	→	CH 12 Bco. Las Nieves	Distancia	Tiempo	Km/h	Sector <b>20</b>
				16,98	1h02min	16,43	

Distancia		DIRECCIÓN	INFORMACIONES	Kms. Regresivos
Total	Parcial			
07,22	01,49	<p>7</p>		09,76
08,16	00,94	<p>8</p>		08,82
09,56	01,40	<p>9</p>		07,42
10,14	00,58	<p>10</p>		06,84
10,44	00,30	<p>11</p>		06,54
12,79	02,35	<p>12</p>		04,19

Sección <b>5</b>	TC 11 BREÑA BAJA MAGICA A VILLA DE MAZO	→	CH 12 Bco. Las Nieves	Distancia 16,98	Tiempo 1h02min	Km/h 16,43	Sector <b>20</b>

Distancia		DIRECCIÓN	INFORMACIONES	Kms. Regresivos
Total	Parcial			
15,86	03,07			01,12
16,49	00,63		Cambio de sentido antes del túnel	00,49
16,57	00,08			00,41
16,63	00,06			00,35
16,98	00,35			00,00
	+3 min 00,12			



ANIVERSARIO  
RALLYE LA PALMA  
ISLA BONITA







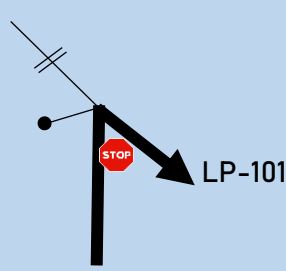
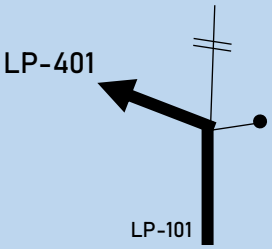
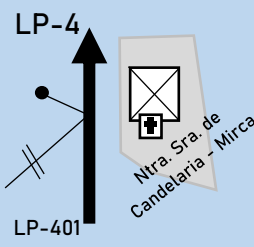
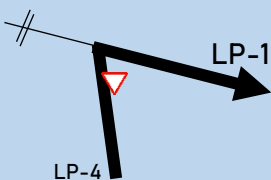
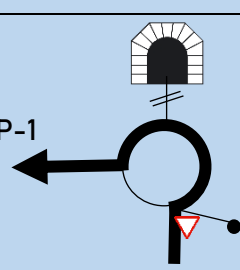
## RECORRIDO ALTERNATIVO





de salida TC12  
a CH12A Calle Real Fin Rallye

11,14 km

Sección <b>5</b>	TC 12 SANTA CRUZ DE LA PALMA ES CAPITAL	→	CH 12A Fin Rallye Calle Real	Distancia	Tiempo	Km/h	Sector <b>21</b>
				11,14	20min	33,42	

Distancia		DIRECCIÓN	INFORMACIONES	Kms. Regresivos
Total	Parcial			
00,00	00,00	1 Barranco Las Nieves 		11,14
00,47	00,47	2 		10,67
01,10	00,63	3 		10,04
04,17	03,07	4 		06,97
06,52	02,35	5 		04,62
08,78	02,26	6 		02,36

Sección <b>5</b>	TC 12 SANTA CRUZ DE LA PALMA ES CAPITAL	→	CH 12A Fin Rallye Calle Real	Distancia	Tiempo	Km/h	Sector <b>21</b>
				11,14	20min	33,42	

Distancia		DIRECCIÓN	INFORMACIONES	Kms. Regresivos
Total	Parcial			
10,06	01,28	7 		01,08
10,80	00,74	8 		00,34
10,88	00,08	9 		00,26
11,14	00,26	10 	28°40'54.8"N 17°45'57.4"W Entrada Parque Cerrado  	00,00



ANIVERSARIO  
RALLYE LA PALMA  
ISLA BONITA

